



RAPPORT D'ACTIVITÉS 2019



UNION RÉGIONALE
PAYS DE LA LOIRE

Centres Permanents d'Initiatives pour l'Environnement

UN RÉSEAU QUI RÉUNIT 7 ASSOCIATIONS LABELISÉES CPIE EN PAYS DE LA LOIRE

SOMMAIRE

- Rapport moral et d'orientations
..... p. 3
- Une union au service
d'un réseau régional
..... p. 4
- **ACTION 1** : Contribution
aux politiques régionales en matière
d'environnement en lien avec
la vie associative du réseau
.....p. 6
- **ACTION 2** : Acteurs économiques
et transitions environnementales
..... p. 12
- **ACTION 3** : Accompagner
les territoires en faveur de la biodiversité
.....p. 16
- **ACTION 4** : Sciences participatives
en Pays de la Loire
..... p. 20
- Rapport financier
..... p. 26

LES ACTIONS RÉGIONALES EN QUELQUES CHIFFRES

67 actions de sciences participatives et citoyennes
(rando'clim, Un dragon ! dans mon jardin?, SOS chiro et Groupe Chiroptères
Pays de la Loire, Atlas et groupe herpétologique Pays de la Loire)

2092 vigies nature actifs en Pays de la Loire

775 468 données recueillies sur la base de données
des territoires ligériens

105 100 Ligériens sensibilisés aux enjeux de l'environnement
et du développement durable par les CPIE

dont **40 945** scolaires et **64 155** citoyens et citoyennes

LES 7 CPIE LIGÉRIENS EN QUELQUES CHIFFRES

4 223 adhérents dont **1 481** de bénévoles actifs
et **130** administrateurs
80 salariés

LES PARTENAIRES DES CPIE

260 communes des Pays de la Loire collaborent avec les CPIE

112 entreprises

66 exploitations agricoles associées aux travaux des CPIE

180 associations partenaires

23 syndicats d'eau ou SAGE

684 établissements scolaires

RAPPORT MORAL

Par **Loïc Vallée**,
Président de l'URCPIE des Pays de la Loire



Cette année 2019 a été marquée par la mise en œuvre de notre ambitieux plan d'actions régional 2020/2023. Cette nouvelle CPO nous engage sur 3 ans avec la Région Pays de la Loire. Elle renforce notre partenariat et nous positionne comme acteur incontournable, et cela d'autant plus si nous concrétisons la coordination de l'action « Portraits de Territoire » pour la soixantaine d'EPCI à l'échelle des Pays de la Loire. La discussion fût longue et grande consommatrice d'énergie pour les interlocuteurs de l'URCPIE.

Je les remercie toutes et tous pour le travail accompli.

Les missions de notre réseau sont notre capacité à innover, à mutualiser nos expériences, nos compétences pour l'ensemble des CPIE et répondre aux besoins des collectivités ligériennes. Nous devons être force de propositions et ouvert au dialogue auprès de nos partenaires régionaux pour favoriser un développement territorial harmonieux.

Les 13èmes ADDT dont le thème était « une Alimentation pour un Territoire Résilient »

organisé par le CPIE Pays de Nantes, rassembla une centaine de participants et de nombreux acteurs de la filière alimentaire.





Notre séminaire annuel a réuni certains de nos partenaires et toutes les parties prenantes des CPIE. Cela nous a permis de nous questionner sur l'engagement des CPIE dans « L'économie Circulaire ».

Un autre fait marquant fût le lancement de l'appli « Randoclim » ainsi que la Base de Données Régionales.

Un élément important cette année fût l'annonce du départ de Fabrice, directeur du CPIE Loire Océane et de Kristel, directrice du CPIE Logne et Grand Lieu. Merci pour votre participation au sein de l'URCPIE et j'accueille avec plaisir Alban et Tiphaine.

2020 sera une année de poursuite de la structuration de l'URCPIE pour renforcer notre fonctionnement collectif et la coordination des projets. L'objectif est de faciliter le portage, le partage et le suivi de nos actions régionales. La réflexion est toujours engagée sur notre mode de gouvernance.

LES ORIENTATIONS À L'HORIZON 2022

-  Conforter la place des CPIE dans les territoires ligériens et animer le réseau
-  Accompagner les territoires pour une biodiversité intégrée : Accompagnement et porter à connaissance
-  Mobiliser les ligériens sur la biodiversité par les sciences participatives en Pays de la Loire
-  Association-collectivité et entreprise, Un Tryptique gagnant pour l'environnement des territoires

PROJET RÉGIONAL 2020 / 2022

- Animation du réseau régional des CPIE
- Mobilisation des entreprises en faveur de la biodiversité
- Accompagnement de projets territoriaux innovants.
- Développement des sciences participatives en Pays de la Loire



UNE UNION AU SERVICE D'UN RÉSEAU RÉGIONAL

Chaque association CPIE développe un savoir-faire et des compétences propres en réponse aux enjeux locaux de son territoire d'intervention. Par la connaissance fine de leur territoire, des acteurs en présence, des logiques et des problématiques locales de développement durable, **les CPIE animent le dialogue territorial pour co-construire, avec toutes les parties prenantes, un territoire durable pour demain.** Leurs compétences convergent autour de thématiques phares : eau, biodiversité, réduction des pesticides, alimentation, réduction des déchets, mobilité durable, énergie...

Deux entrées complémentaires sont développées par le réseau des CPIE :

- Éducation à l'environnement et au développement durable.
- Accompagnement des politiques publiques en faveur de l'environnement et du développement durable, auprès des collectivités et des divers acteurs socio-professionnels (entreprises, exploitations agricoles...).

Depuis 2005, les 7 CPIE ligériens sont réunis au sein de l'Union régionale des CPIE des Pays de la Loire qui se donne pour missions de mutualiser et de diffuser, sur l'ensemble du territoire ligérien, les pratiques des CPIE, d'anticiper des problématiques territoriales, d'accompagner le changement, en partageant les compétences du réseau, les expériences, les outils et en construisant des partenariats structurants...



UN LABEL NATIONAL

Les CPIE, nés il y a 40 ans à l'initiative des ministères de l'environnement, de l'éducation nationale, de la jeunesse et des sports et de l'agriculture, sont des associations qui agissent sur leur territoire en faveur du développement durable dans les domaines de :

- l'éducation à l'environnement
- l'accompagnement des projets de territoire.

Il existe 80 CPIE en France, réunis au sein de l'Union Nationale des CPIE, forte de 40 ans d'expériences au service des territoires et reconnue d'utilité publique.

Le label CPIE, attribué pour 10 ans renouvelables, est un gage de la qualité et de l'engagement des CPIE dans une perspective d'amélioration continue..

Co-construire avec d'autres des solutions innovantes pour les territoires et mobiliser le pouvoir d'agir des citoyen.ne.s: Alliance du réseau des CPIE avec la Fondation pour la Nature et l'Homme depuis 2016.



FONDATION
POUR LA NATURE
ET L'HOMME
Créée par Nicolas Hulot

L'UNION RÉGIONALE DES CPIE : UNE ORGANISATION COLLECTIVE, UN MAILLAGE DE COMPÉTENCES AU SERVICE DU COLLECTIF

UN CONSEIL D'ADMINISTRATION

composition : un administrateur et un directeur de chaque CPIE
rôle : propose et valide les orientations

UN COMITÉ DIRECTEUR

composition : les directeurs des CPIE et la déléguée régionale
rôle : suivi du programme régional

DES RÉFÉRENTS TECHNIQUES

composition : les salariés des CPIE
rôle : pilotage des actions régionales

DES GROUPES OPÉRATIONNELS

rôle : mise en oeuvre des projets régionaux : rando'clim, un dragon dans mon jardin, base de données régionales...

DES REPRÉSENTANTS AUX INSTANCES RÉGIONALES ET NATIONALES

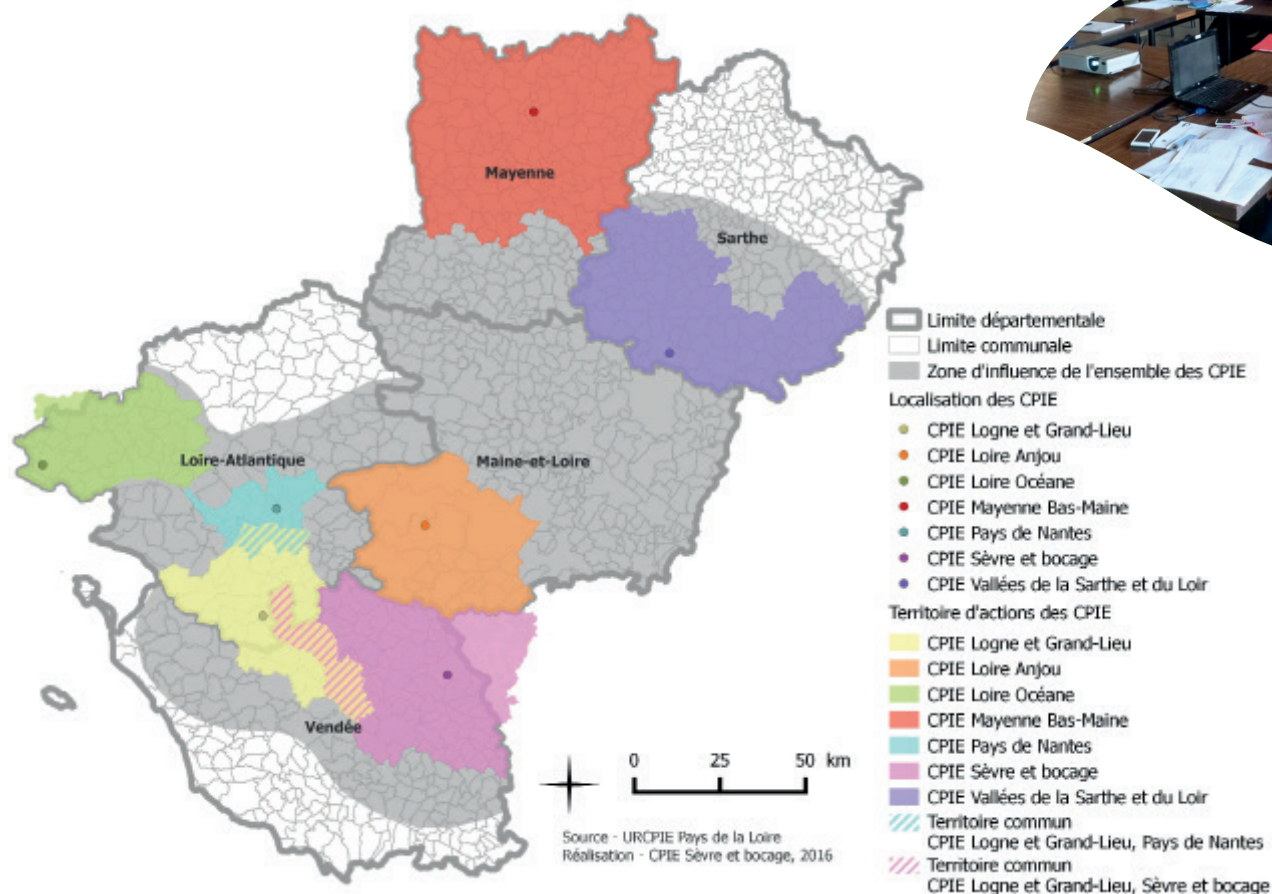
CESER, commissions préfectorales, conservatoire des espaces naturels des Pays de la Loire, conférences nationales des Unions régionales...

UN RÉSEAU PARTENARIAL

Nos partenaires financiers et techniques :

- Région des Pays de la Loire
- DREAL des Pays de la Loire
- Agence Régionale de la Santé
- Comité Régional de la Randonnée Pédestre
- Collectif National Sciences Participatives
- coordination régionale LPO
- RTE
- Agrocampus Ouest
- La Chambre régionale d'Agriculture
- Le Conservatoire des Espaces Naturels Pays de la Loire
- CESER
- DRAAF
- CRSA
- Mouvement Français Qualité Management
- IREPS
- Réseau Graine Pays de la Loire
- UMR BAGAP
- Syndicat des carrières : UNICEM et UNPG
- Muséum national d'Histoire naturelle
- Fondation pour la Nature et l'Homme

TERRITOIRE D'ACTION DES CPIE EN PAYS DE LA LOIRE



ACTION 1 :
CONTRIBUTION AUX POLITIQUES RÉGIONALES
EN MATIÈRE D'ENVIRONNEMENT
EN LIEN AVEC LA VIE ASSOCIATIVE DU RÉSEAU

LE RÉSEAU DES CPIE EN PAYS DE LOIRE : ANIMATION ET STRUCTURATION

UN RÉSEAU NATIONAL ET UN LABEL DE QUALITÉ

CONTEXTE | Forte de ses 7 CPIE répartis sur la région des Pays de Loire, l'Union Régionale est un réseau fortement impliqué dans la transition énergétique, écologique et sociétale. L'urgence climatique et les enjeux de sauvegarde de la biodiversité en font un acteur incontournable des territoires où les associations sont implantées. Fort de son expérience, le réseau des CPIE peut être aussi un support d'essai sur le territoire ligérien. Les CPIE sont également engagés dans des logiques de partenariats locaux en lien avec les collectivités, les entreprises et les autres associations des territoires. Il y a donc un véritable enjeu d'organisation du réseau des CPIE pour en améliorer l'efficacité, la réactivité et la pertinence au service des territoires.

RÉSUMÉ | Afin de contribuer à la mise en oeuvre de la stratégie régionale de la biodiversité (SRB) 2018-2023 et avec la volonté d'agir au côté de la région grâce à son réseau d'associations labellisées et sa connaissance des territoires ligériens, l'URCPIE souhaite contribuer aux politiques publiques du Conseil Régional et à la mise en oeuvre des actions de l'Etat.

En tant qu'acteur incontournable de la transition environnementale, l'URCPIE s'organise, se structure et agit au plus près des territoires, au même titre que les autres grands réseaux associatifs, tels que la LPO, FNE, le GRAINE...

ENJEUX Régionaux en lien avec la Stratégie Régionale Biodiversité et/ou de SRADET :

ENJEU 7 | Mobiliser et former des acteurs régionaux pour une meilleure prise en compte de la biodiversité.

Missions :

Mission management du projet régional | Mission Animation du réseau régional | Mission coordination administrative | Mission communication | Mission relations institutionnelles DREAL.

Objectifs :

- Consolider l'organisation régionale et favoriser le développement, harmonieux des CPIE,
- Développer et entretenir des relations partenariales,
- Constituer un espace de dialogue et une force de proposition d'envergure régionale,
- Initier, et accompagner la mise en oeuvre de projets d'envergure régionale,
- Identifier, rassembler et restituer à l'échelle régionale les problématiques de territoire émergentes, et les connaissances locales disponibles.

Public :

Les CPIE des Pays de Loire, équipes permanentes et équipes bénévoles.

Partenaires :

séminaire économie circulaire : Région/ Ademe pour intervention lors du séminaire | Partenaires de l'URCPIE : Conseil Régional, Ademe, DREAL, Comité Régional de la randonnée pédestre...

Thème :

Biodiversité et changement climatique

Catégorie :

Vie du réseau



LES POINTS FORTS DU PROJET

- 1 Animation du réseau et communication réalisée
- 2 Mise en place d'un groupe de travail sur l'économie circulaire et réalisation du séminaire UR le 7 novembre en collaboration avec le service déchets économie circulaire
- 3 Consolidation du mode projet au sein du réseau des CPIE Pays de Loire (animation, tenue des tableaux de bords, relation partenaires...)

CHIFFRES CLÉS

- 5 Conseils d'Administration de l'URCPIE
- 3 sentiers inaugurés en 2019
- 1 séminaire de l'URCPIE à Nantes

Participation aux
réunions régionales
thématiques

Participation au **CESER**

30 500 €
Coût annuel de l'opération

Séminaire URCPIE

Déroulé de la journée

ÉCONOMIE CIRCULAIRE

MATINÉE

Participation à la 3e journée régionale des acteurs sur la « bioéconomie circulaire » organisée par la région Pays de la Loire à l'École d'architecture de Nantes Auditorium – 6 quai F. Mitterrand 44200 Nantes

9h30 - Accueil des participants

10h00 – 10h15 - Introduction par Jean-Michel BUF, conseiller régional des Pays de la Loire, vice-président délégué Économie circulaire, Commission territoires, ruralité, santé, environnement, transition énergétique, croissance verte et logement

10h15 – 11h30 - Table ronde sur l'économie circulaire et la bioéconomie :

- Hervé GUYOMARD, directeur de recherche de l'INRA
- Luc SERVANT, président de l'AC3A (Arc atlantique des chambres d'agriculture)
- Jérôme MOUSSET, responsable du service Forêt, alimentation, bioéconomie de l'Ademe nationale

11h45 – 13h – Séparation en 2 sous-groupes parmi les participants des CPIE :

GROUPE 1 – Poursuite de la journée « Bioéconomie circulaire » avec un atelier sur les bonnes pratiques en Pays de la Loire au choix (sur inscription, places limitées à 3 personnes « CPIE » par atelier) :

- valorisation énergétique des flux organiques,
- boucle alimentaire locale,
- réduction et valorisation des biodéchets des ménages,
- gestion territoriale de la matière organique : recherche et actions,
- tous acteurs de l'écologie industrielle et territoriale pour l'économie circulaire.

GROUPE 2 – Direction Insula, 47 Rue la Tour d'Auvergne, Nantes – Retour sur le sondage en ligne : les projets « économie circulaire » menés par les CPIE des Pays de la Loire et discussion.

13h-14h30 – Déjeuner

APRÈS-MIDI

Séminaire inter-CPIE à Insula, 47 Rue la Tour d'Auvergne, Nantes

14h30 – 15h – Le réseau des CPIE en Pays de la Loire aujourd'hui.

15h-15h45 – en 3 sous-groupes. Quels projets d'avenir pour le réseau des CPIE en Pays de la Loire autour de l'économie circulaire. Quels leviers d'action ?

3 ateliers en parallèle à choisir :

- **Économie circulaire et éducation** : Comment aborder la notion d'économie circulaire auprès d'un public scolaire ? Quelles approches éducatives pour quels niveaux ? Quels sont les outils déjà utilisés par le réseau des CPIE ou en cours de réflexion ? Quels projets à faire monter au niveau régional ?
- **Économie circulaire et territoires** : Auprès de quels acteurs agir en territoire pour mettre en place des projets d'économie circulaire ? Quelles approches pour quel public ? Quelles alliances à trouver et comment se positionner en tant que CPIE ? Quels partenariats communs au niveau régional ?
- **Économie circulaire et vie quotidienne** : alimentation, consommation... quel type d'accompagnement proposer aux citoyens ? Dans quels secteurs et avec quels outils de sensibilisation ? Quels projets à faire monter au niveau régional ?

15h45-16h30 Restitution des travaux de groupes en plénière. Quelles postures ou actions communes sur l'économie circulaire mettre en place au niveau régional ?

INSCRIPTION

SINP ET BASE DE DONNÉES

UN OUTIL POUR ORGANISER, STRUCTURER, ET MUTUALISER LES DONNÉES RÉGIONALES

CONTEXTE |

Le Système d'information sur la nature et les paysages (SINP) des Pays de la Loire, co-piloté par la DREAL et la Région des Pays de la Loire, a pour objectif d'organiser l'enregistrement des données naturalistes acquises par les réseaux naturalistes, lors d'études d'impacts ou par le biais de financements publics (appels à projets...) afin de les rendre consultables par tout à chacun. Une première étape a été la création du portail de visualisation des données faune et flore des Pays de la Loire : <http://biodiv-paysdelaloire.fr/>.

En parallèle, depuis 2015, les CPIE ligériens ont mis en ligne une base de données régionalisée visant à :

- saisir leurs propres données,
- pouvoir proposer aux habitants des Pays de la Loire de saisir les leurs,
- faciliter leur gestion de données naturalistes et de pouvoir les faire migrer vers d'autres bases (échanges de données auprès d'autres partenaires),
- positionner les CPIE comme des acteurs de la connaissance environnementale et de la prise en compte des enjeux environnementaux dans les projets de développement territorial.

En même temps que la régionalisation de la base, de nouvelles fonctionnalités ont été mises à disposition : création d'un outil « mares » et création d'un outil « Randoclim' ».

Depuis 2018, la base de données de l'URCPIE est basée sur le projet libre et Open-Source nommé « Obs'Nat » et développée par les informaticiens du CEN Aquitaine. Les échanges avec portail de visualisation des données faune et flore des Pays de la Loire sont effectifs depuis avril 2019.

RÉSUMÉ |

L'action vise à organiser, structurer, la mutualisation de la base de données régionale des CPIE des Pays de Loire. Elle précise la participation de l'URCPIE à la mise en oeuvre du SINP. Elle prépare le réseau des CPIE Ligériens au déploiement du SINP et de la compatibilité de leur base de données avec cette future organisation de la collecte des données publiques.

ENJEUX Régionaux en lien avec la Stratégie Régionale Biodiversité et/ou de SRADDET :

ENJEU 1.1 | Développer, partager et valoriser les connaissances
Objectif n°18 | Développer la recherche, organiser et pérenniser la production, l'analyse, le partage et la diffusion des connaissances.

Mission :

Mutualiser, structurer et valoriser les connaissances sur la biodiversité.

Objectifs :

Développer la base de données URCPIE et structurer une gestion de la base mobilisant les CPIE Pays de Loire, animer le réseau.

Public :

CPIE Pays de Loire, acteurs régionaux de la connaissance naturaliste

Partenaires :

Réseau des chefs de fil biodiversité : Coordination LPO, Conservatoire Botanique National de Brest, GRECIA, CEN Pays de la Loire, DREAL et Conseil Régional

Thème :

Biodiversité

Catégorie :

Patrimoine Naturel

LES POINTS FORTS DU PROJET

- 1** Coordination renforcée avec les têtes de réseau naturalistes (Coordination LPO, Conservatoire Botanique National de Brest, GRECIA, CEN Pays de la Loire, URCPIE).
- 2** Un projet qui révolutionne les échanges entre les associations, les structures d'Etat ou parapubliques, les acteurs privés et ouvre de nouvelles perspectives pour les coopérations futures et la valorisation des données naturalistes.
- 3** Un outil en ligne de visualisation des données naturalistes nommé « Biodiv' Pays de la Loire » valorisant les données naturalistes de l'ensemble des bases des acteurs associatifs ou publics régionaux.

CHIFFRES CLÉS

776 833

données collectées sur Kollekt

pour 9741 espèces

2 447

observateurs

154 677

données d'origine privées

617 659

données publiques

16 940 €



coût annuel de l'opération

Dont :

3 500 € CPO Région des Pays de la Loire

10 500 € DREAL

2 940 € participation des CPIE

Kollect  Rechercher une espèce 

URCPIE des Pays de la Loire

Bienvenue sur la nouvelle version de la Base de données régionale des CPIE des Pays de la Loire.









Elle présente de nombreuses nouveautés par rapport à la précédente. Si son utilisation reste assez intuitive un mode d'emploi vous sera proposé prochainement. N'hésitez pas à nous contacter pour toute question : Olivier Durand, o-durand@cpioleoreanjou.fr

Pour vous aider, un site vous présente déjà comment saisir une donnée ou les consulter : <http://wiki.kollect.fr/guide>


Des ajustements sur les fonctionnalités et des petits correctifs vont être réalisés au fil de l'eau. Là-aussi n'hésitez pas à nous faire remonter les éventuels "bugs" que vous pourriez rencontrer.

Toutes les données saisies sont validées manuellement et, lorsque nécessaire, des experts extérieurs aux CPIE peuvent être sollicités pour avis. Il faut alors parfois être patient pour voir ses données validées ou corrigées. Merci.


Kollect en chiffres

9741 ESPÈCES 	776691 DONNÉES 	154677 DONNÉES D'ORIGINE PRIVÉE 	724 NOMBRE D'ÉTUDES 
6724 PHOTOS 	2447 OBSERVATEURS 	617517 DONNÉES PUBLIQUES 	1 RÉFÉRENCES BIBLIO 


Les espèces du moment (Du 1er au 10 Juin)




© Christophe ALLARD
Thomise Napoléon
[fiche de l'espèce](#)



© Olivier DURAND
Cercopie
[fiche de l'espèce](#)



© Olivier DURAND
Coccinelle à 7 points
[fiche de l'espèce](#)



© Olivier DURAND
Episyrphus balteatus
[fiche de l'espèce](#)



ATELIERS DU DÉVELOPPEMENT DURABLE ET DES TERRITOIRE

14ÈME ÉDITION : FAIRE DE LA TRANSITION ÉCOLOGIQUE UNE OPPORTUNITÉ POUR SON ENTREPRISE.

CONTEXTE | Les ADDT sont un espace de partage d'expériences et de réflexion sur le développement durable qui met, chaque année un sujet et un territoire en lumière. L'objectif est de favoriser l'échange entre structures de développement territorial, de communiquer et de faire valoir les bonnes pratiques à l'aide d'exemples concrets. En 2020, les ADDT seront organisés par le CPIE Sèvre et Bocage en Vendée sur le thème de la transition écologique des acteurs économiques.

NB : Après l'organisation des ADDT sur l'alimentation en janvier 2019 (convention 2018), il a été convenu avec la Région que les ADDT seraient organisés au printemps 2020 - Suite à la crise sanitaire, la journée est reportée en juin 2021).

RÉSUMÉ | Circuit-court, recyclage, économie circulaire, prise en compte de la biodiversité... voilà autant de termes qui concourent à une économie vertueuse au service du territoire. C'est une économie qui défend l'humain, les solidarités, l'environnement et qui œuvre pour créer de la richesse locale au profit du projet de territoire. Agriculture, artisanat, industrie, les exemples se multiplient, quelles que soient les échelles, pour rendre compatible cette économie responsable qui impose non seulement d'intégrer les transitions en marche (économique, écologique, sociétale) mais également de proposer un nouveau sens à la relation entreprise / territoire.

ENJEUX Régionaux en lien avec la Stratégie Régionale Biodiversité et/ou de SRADDET :

ENJEU 4 | Promouvoir la compétitivité économique liée à la biodiversité

Mission :

- Rendre durable leur territoire en accroissant les capacités d'être et d'agir de leurs résidents ;
- Accroître l'attraction en favorisant les conditions d'un avantage compétitif à leur territoire.

Objectif :

Développer et valoriser la prise en compte de la biodiversité dans les stratégies d'entreprises et favoriser les innovations technologiques liées au patrimoine naturel

Public :

Acteurs invités dans le cadre des ADDT : institutionnels, collectivités, associations et entreprises.

Partenaires :

Conseil régional des Pays de la Loire | Conseil départemental de la Vendée | Communauté de Communes du Pays de Mortagne | Association Ruptur

Thème :

Transition écologique et entreprise

Catégorie :

formation - accompagnement

LES POINTS FORTS DU PROJET

- 1 **Événement d'envergure régionale valorisant les pratiques innovantes en matière de développement durable et de la prise en compte de la biodiversité.**
- 2 **Des outils, ressources proposés aux acteurs à réinvestir dans leurs pratiques.**
- 3 **Partager une problématique d'enjeu régional à partir de l'expérience du réseau des CPIE des Pays de Loire.**

CHIFFRES CLÉS

200

Participants attendus

14

Intervenants

25 000 €

Coût annuel de l'opération

CONSULTER LE PROGRAMME :

(cliquer sur l'image pour consulter le programme)

NB : programme susceptible d'évoluer suite au report lié à la crise sanitaire.-



ILS INCARNENT LA TRANSITION

BUSINESS DECHETS
BIODIVERSITE
ECONOMIE CIRCULAIRE
RESPONSABILITE ENERGIE
TRANSITION

FAIRE DE LA
transition écologique
une opportunité
pour son entreprise.

MERCREDI 23 SEPTEMBRE 2020
Parc de Landebaudière
La Gaubretière - Vendée




UNION REGIONALE
PAYS DE LA LOIRE



SÈVRE ET BOCAGE

14^{ème} édition des
Ateliers du Développement
Durable et des territoires



ACTEURS ÉCONOMIQUES ET TRANSITIONS ENVIRONNEMENTALES

COLLECTION LIGÉRIENNE EN LIEN AVEC LE JOURNALISTE ET ÉCRIVAIN FRÉDÉRIC DENHEZ.

CONTEXTE

Dans le cadre de son partenariat avec le Conseil Régional, l'URCPIE des Pays de la Loire a été identifiée par la collectivité comme structure pilote à l'échelle régionale en matière d'accompagnement des acteurs économiques vers une transition environnementale et écologique intégrant les enjeux de biodiversité.

RÉSUMÉ Le réseau des CPIE a réalisé une collection régionale de témoignages sur les rapports et les préoccupations des acteurs économiques face aux enjeux environnementaux du territoire.

ENJEUX Régionaux en lien avec la Stratégie Régionale Biodiversité et/ou de SRADDET :
ENJEU 2 | Préserver les habitats et les espèces (faune et flore) à forte responsabilité régionale. Objectif 7 | inclure la préservation de la biodiversité dans la décision économique. Orientation 4.2. visant à structurer et développer un réseau « entreprises et biodiversité ».

Mission :

Accompagnement des entreprises dans la transition écologique

Objectif :

Informier les acteurs socio-économiques des initiatives existantes sur le territoire et les engager vers une meilleure prise en compte de la biodiversité dans leurs activités.

Public

Acteurs socio-économiques des territoires

Partenaires :

Région des Pays de la Loire
Entreprises ligériennes
Frédéric Denhez (Journaliste et écrivain spécialisé en environnement)
Isabelle Menanteau (réalisatrice média)
Editeur ICI

Thème :

Entreprises et Biodiversité

Catégorie :

économies et transitions environnementales

LES POINTS FORTS DU PROJET

- 1 Résidences en Sarthe et Mayenne réalisées en juillet 2019 (rencontres des entreprises)
Volume 2 et 3 en cours de rédaction
- 2 Réalisation et diffusion de 9 capsules vidéos «portraits d'entreprises»
- 3 Positionnement des CPIE ligériens comme structures de référence en matière d'accompagnement des entreprises sur la thématique biodiversité.

CHIFFRES CLÉS

24
entreprises rencontrées


500
exemplaires imprimés

9
capsules vidéos diffusées

3
ouvrage réalisés

26 000 €
Coût annuel de l'opération

PHOTOS, ARTICLES DE PRESSE, TÉMOIGNAGES



9 capsules vidéos réalisées
(cliquer sur l'image pour voir les vidéos)



Frédéric Denhez est un auteur, chroniqueur, vulgarisateur, animateur (« CO2 Mon amour » - France Inter, Ushuaïa TV, auteur de plus de 20 ouvrages sur l'environnement)

Écopaturage et jardin d'entreprise
aux Ambulances du Loir
La FLèche - Sarthe



MOBILISATION DES ENTREPRISES EN FAVEUR DE LA BIODIVERSITÉ

MOBILISATION DES ENTREPRISES HARMONISÉE À L'ÉCHELLE DE L'URCPIE, EN TENANT COMPTE DES SPÉCIFICITÉS LOCALES.

CONTEXTE |

Dans le cadre de son partenariat avec le Conseil Régional, l'URCPIE des Pays de la Loire a été identifiée par la collectivité comme structure pilote à l'échelle régionale en matière d'accompagnement des acteurs économiques vers une transition environnementale et écologique intégrant les enjeux de biodiversité.

Sur chaque territoire, il est attendu des CPIE la mobilisation des entreprises ou clubs d'entreprises en faveur de la biodiversité, notamment en valorisant et diffusant les outils du réseau (par ex : les capsules vidéos) et les supports mis à leur disposition dans le cadre des plateformes RSE afin d'amplifier le nombre d'initiatives d'entreprises en faveur de l'environnement.

RÉSUMÉ |

Outre la réalisation d'ouvrages de témoignages de dirigeants d'entreprise sur leur vision et leur engagement en faveur de l'environnement, les CPIE des Pays de Loire accompagnent sur leur territoire des entreprises afin qu'elles engagent des actions en faveur de la biodiversité. A l'échelle de la Région, dans le cadre de l'URCPIE, il s'agit de renforcer les accompagnements locaux en leur donnant une portée régionale, d'une part et en mobilisant les ressources disponibles à l'échelle de la Région.

ENJEUX Régionaux en lien avec la Stratégie Régionale Biodiversité et/ou de SRADDET :

ENJEU 7 | Investir dans un bien commun, le capital écologique et inclure la préservation de la biodiversité dans la décision économique. promouvoir la compétitivité économique liée à la biodiversité pour développer la recherche, l'innovation et de nouveaux débouchés, intégrer davantage les acteurs économiques agricoles et industriels dans l'action en faveur de la biodiversité.

Mission :

Proposer une offre d'accompagnement « URCPIE » des entreprises ligériennes pour la prise en compte de la biodiversité au sein de leur établissement et dans le développement de leurs projets

Objectifs :

Construire une offre harmonisée à l'échelle régionale avec un argumentaire d'engagement à destination des entreprises, un tronc commun d'accompagnement et une offre à la carte en fonction des spécificités locales

Public :

Entreprises, Clubs d'entreprises, Chambres consulaires, Aménageurs

Partenaires :

Entreprises du territoire

Thème :

Entreprises et Biodiversité

Catégorie :

économies et transitions environnementales

LES POINTS FORTS DU PROJET

- 1 Retours d'expériences d'autres CPIE déjà engagés avec des entreprises
- 2 État des lieux des rapports CPIE-Entreprises, intégrant les enjeux de biodiversité.
- 3 Construire une offre harmonisée pour mobiliser les entreprises en faveur de la biodiversité à l'échelle régionale.

CHIFFRES CLÉS

13 entretiens prospectifs auprès des CPIE du réseau national

Publication d'une **synthèse** valorisée dans le cadre de la commission biodiversité de l'Union Nationale des CPIE.

10 500 €
Coût annuel de l'opération

MAQUETTE DE LA BROCHURE «CONSEILS AUX ENTREPRISES» (édition prévue à l'automne 2020)

LES CPIE EN RÉGION PAYS DE LA LOIRE : INITIATEURS D'ENVIRONNEMENT POUR LE TERRITOIRE

Grâce à leur ancrage territorial et leur positionnement au service du développement durable des territoires, le réseau régional des CPIE agit au quotidien afin que la préservation de la biodiversité devienne une préoccupation majeure pour les habitants, les collectivités territoriales et les acteurs socioprofessionnels.

Labellisés et organisés en réseau, les CPIE partagent les mêmes valeurs : humanisme, promotion de la citoyenneté et du pouvoir d'agir des acteurs, et respect de la connaissance scientifique.

Le réseau régional conçoit et gère des projets de portée régionale : Ateliers du Développement Durable et des Territoires, RDV en terrain connu, Dragons dans mon jardin, Base de données régionale d'observations naturalistes...

556 communes des Pays de la Loire collaborent avec les CPIE.

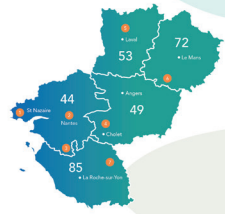
CPIE, UN LABEL RECONNU

De création interministérielle en 1972, le label « Centre Permanent d'Initiatives pour l'Environnement » (CPIE) est géré par l'Union Nationale des CPIE depuis 1982. Association reconnue d'utilité publique, elle anime des dispositifs nationaux auprès de son réseau et participe aux instances environnementales d'envergure nationale (membre du Comité National de la Biodiversité).

Depuis 2016, l'UNCPIE a formé une alliance avec la fondation Nicolas Hulot pour la nature et l'homme qui se déploie autour de projets menés en commun : portail des sciences participatives OPEN, Mon Restau Responsable, My Positive Impact.

Domaines d'intervention des CPIE :
climat | biodiversité | alimentation
énergie | déchets | eau | mer/estuaire/
littoral | santé | environnement

Les CPIE, une réalité mesurable
79 CPIE en France dans 63 départements,
12 Unions Régionales,
900 salariés,
11000 adhérents dont 2500 personnes morales (collectivités, associations, entreprises, établissements publics)



Centres Permanents d'Initiatives pour l'Environnement

17 rue de Bouillé - 44000 Nantes
contact@urcpie-paysdelaloire.org
www.urcpie-paysdelaloire.org

LES CPIE LIGÉRIENS

- CPIE Loire Océane**
2 rue Aristide Briand
44 250 Goulloire
02 40 45 95 96
www.cpie-loireoceane.com
- CPIE Pays de Nantes**
Ecopôle
17 rue de Bouillé
44000 Nantes
02 40 48 54 54
www.ecopole.com
- CPIE Loire et Grand-Lieu**
5 rue de la Chapelle
44400 Concarneau-Lognon
02 40 05 92 31
<http://cpie-loire-grandlieu.org>
- CPIE Loire Angers**
Maison de Pays La Loire
Boulevard
49000 Beaupréau-en-Mauges
02 41 71 77 30
www.cpie Loireangers.fr
- CPIE Mayenne - Bas Maine**
1 rue de la Chapelle
53100 Mayenne
02 43 03 94 22
www.cpie-mayenne.org
- CPIE Vallées de la Sarthe et du Loir**
La Serrine
72000 La Flèche
02 40 45 83 30
www.cpie72.com
- CPIE Sèvre et Bocage**
La Rivière
85700 Savenay
02 51 57 77 14
www.cpie-sevre-bocage.com

ENTREPRISES & biodiversité

Un projet d'entreprise
pour préserver un bien commun.



UNION RÉGIONALE
PAYS DE LA LOIRE
Centres Permanents d'Initiatives pour l'Environnement

DE NOUVEAUX COEURS DE BIODIVERSITÉ : LES ESPACES VERTS DES ENTREPRISES

Num sandi sus. Arumquia isciat accatem olupta si sunt. Quodis ea quiae veriatatem quo verferi oreperovit volum remporpor sinveni menimet qui videnduntur, simincia cuptae plit dolupta tibeauribus, vel molliat uriorepta il in nonseque veribus archicae. Mentio di aboriam, tem voluptia dolut estis inctat atum fuga. Itatest, sitatumqui cus, omnis sam id quamus, eatus.

Uptias et vitatumque essit dolo quassint
Num sandi sus. Arumquia isciat accatem olupta si sunt. Quodis ea quiae veriatatem quo verferi oreperovit volum remporpor sinveni menimet qui videnduntur, simincia cuptae plit dolupta tibeauribus, vel molliat uriorepta il in nonseque veribus archicae. Mentio di aboriam, tem voluptia dolut estis inctat atum fuga. Itatest, sitatumqui cus, omnis sam id quamus, eatus.

Uptias et vitatumque essit dolo quassint
Num sandi sus. Arumquia isciat accatem olupta si sunt. Quodis ea quiae veriatatem quo verferi oreperovit volum remporpor sinveni menimet qui videnduntur, simincia cuptae plit dolupta tibeauribus, vel molliat uriorepta il in nonseque veribus archicae. Mentio di aboriam, tem voluptia dolut estis inctat atum fuga. Itatest, sitatumqui cus, omnis sam id quamus, eatus.

Uptias et vitatumque essit dolo quassint
Num sandi sus. Arumquia isciat accatem olupta si sunt. Quodis ea quiae veriatatem quo verferi oreperovit volum remporpor sinveni menimet qui videnduntur, simincia cuptae plit dolupta tibeauribus, vel molliat uriorepta il in nonseque veribus archicae. Mentio di aboriam, tem voluptia dolut estis inctat atum fuga. Itatest, sitatumqui cus, omnis sam id quamus, eatus.

Uptias et vitatumque essit dolo quassint
Num sandi sus. Arumquia isciat accatem olupta si sunt. Quodis ea quiae veriatatem quo verferi oreperovit volum remporpor sinveni menimet qui videnduntur, simincia cuptae plit dolupta tibeauribus, vel molliat uriorepta il in nonseque veribus archicae. Mentio di aboriam, tem voluptia dolut estis inctat atum fuga. Itatest, sitatumqui cus, omnis sam id quamus, eatus.

Uptias et vitatumque essit dolo quassint
Num sandi sus. Arumquia isciat accatem olupta si sunt. Quodis ea quiae veriatatem quo verferi oreperovit volum remporpor sinveni menimet qui videnduntur, simincia cuptae plit dolupta tibeauribus, vel molliat uriorepta il in nonseque veribus archicae. Mentio di aboriam, tem voluptia dolut estis inctat atum fuga. Itatest, sitatumqui cus, omnis sam id quamus, eatus.

UN ACCOMPAGNEMENT SUR-MESURE

Num sandi sus. Arumquia isciat accatem olupta si sunt. Quodis ea quiae veriatatem quo verferi oreperovit volum remporpor sinveni menimet qui videnduntur, simincia cuptae plit dolupta tibeauribus, vel molliat uriorepta il in nonseque veribus archicae. Mentio di aboriam, tem voluptia dolut estis inctat atum fuga. Itatest, sitatumqui cus, omnis sam id quamus, eatus.

Uptias et vitatumque essit dolo quassint
Num sandi sus. Arumquia isciat accatem olupta si sunt. Quodis ea quiae veriatatem quo verferi oreperovit volum remporpor sinveni menimet qui videnduntur, simincia cuptae plit dolupta tibeauribus, vel molliat uriorepta il in nonseque veribus archicae. Mentio di aboriam, tem voluptia dolut estis inctat atum fuga. Itatest, sitatumqui cus, omnis sam id quamus, eatus.

Uptias et vitatumque essit dolo quassint
Num sandi sus. Arumquia isciat accatem olupta si sunt. Quodis ea quiae veriatatem quo verferi oreperovit volum remporpor sinveni menimet qui videnduntur, simincia cuptae plit dolupta tibeauribus, vel molliat uriorepta il in nonseque veribus archicae. Mentio di aboriam, tem voluptia dolut estis inctat atum fuga. Itatest, sitatumqui cus, omnis sam id quamus, eatus.

Uptias et vitatumque essit dolo quassint
Num sandi sus. Arumquia isciat accatem olupta si sunt. Quodis ea quiae veriatatem quo verferi oreperovit volum remporpor sinveni menimet qui videnduntur, simincia cuptae plit dolupta tibeauribus, vel molliat uriorepta il in nonseque veribus archicae. Mentio di aboriam, tem voluptia dolut estis inctat atum fuga. Itatest, sitatumqui cus, omnis sam id quamus, eatus.

Uptias et vitatumque essit dolo quassint
Num sandi sus. Arumquia isciat accatem olupta si sunt. Quodis ea quiae veriatatem quo verferi oreperovit volum remporpor sinveni menimet qui videnduntur, simincia cuptae plit dolupta tibeauribus, vel molliat uriorepta il in nonseque veribus archicae. Mentio di aboriam, tem voluptia dolut estis inctat atum fuga. Itatest, sitatumqui cus, omnis sam id quamus, eatus.

Uptias et vitatumque essit dolo quassint
Num sandi sus. Arumquia isciat accatem olupta si sunt. Quodis ea quiae veriatatem quo verferi oreperovit volum remporpor sinveni menimet qui videnduntur, simincia cuptae plit dolupta tibeauribus, vel molliat uriorepta il in nonseque veribus archicae. Mentio di aboriam, tem voluptia dolut estis inctat atum fuga. Itatest, sitatumqui cus, omnis sam id quamus, eatus.

Uptias et vitatumque essit dolo quassint
Num sandi sus. Arumquia isciat accatem olupta si sunt. Quodis ea quiae veriatatem quo verferi oreperovit volum remporpor sinveni menimet qui videnduntur, simincia cuptae plit dolupta tibeauribus, vel molliat uriorepta il in nonseque veribus archicae. Mentio di aboriam, tem voluptia dolut estis inctat atum fuga. Itatest, sitatumqui cus, omnis sam id quamus, eatus.

titre	Titre
Titre	Num sandi sus. Arumquia isciat accatem olupta si sunt. Quodis ea quiae veriatatem quo verferi oreperovit volum remporpor sinveni menimet qui videnduntur, simincia cuptae plit dolupta tibeauribus, vel molliat uriorepta il in nonseque veribus archicae. Mentio di aboriam, tem voluptia dolut
Titre	Num sandi sus. Arumquia isciat accatem olupta si sunt. Quodis ea quiae veriatatem quo verferi oreperovit volum remporpor sinveni menimet qui videnduntur, simincia cuptae plit dolupta tibeauribus, vel molliat uriorepta il in nonseque veribus archicae. Mentio di aboriam, tem voluptia dolut
Titre	Num sandi sus. Arumquia isciat accatem olupta si sunt. Quodis ea quiae veriatatem quo verferi oreperovit volum remporpor sinveni menimet qui videnduntur, simincia cuptae plit dolupta tibeauribus, vel molliat uriorepta il in nonseque veribus archicae. Mentio di aboriam, tem voluptia dolut
Titre	Num sandi sus. Arumquia isciat accatem olupta si sunt. Quodis ea quiae veriatatem quo verferi oreperovit volum remporpor sinveni menimet qui videnduntur, simincia cuptae plit dolupta tibeauribus, vel molliat uriorepta il in nonseque veribus archicae. Mentio di aboriam, tem voluptia dolut

TITRE

Num sandi sus. Arumquia isciat accatem olupta si sunt. Quodis ea quiae veriatatem quo verferi oreperovit volum remporpor sinveni menimet qui videnduntur, simincia cuptae plit dolupta tibeauribus, vel molliat uriorepta il in nonseque veribus archicae. Mentio di aboriam, tem voluptia dolut estis inctat atum fuga. Itatest, sitatumqui cus, omnis sam id quamus, eatus.

Uptias et vitatumque essit dolo quassint

ACTION 3 :
ACCOMPAGNER LES
TERRITOIRES EN FAVEUR
DE LA BIODIVERSITÉ

PORTRAITS ENVIRONNEMENT DE TERRITOIRE

RÉALISATION D'ATLAS CARTOGRAPHIQUES À L'ÉCHELLE INTERCOMMUNAL EN PAYS DE LA LOIRE : LES PORTRAITS ENVIRONNEMENT DE TERRITOIRE, OUTIL D'AIDE À LA DÉCISION À L'ÉCHELLE DES SCOT OU DES PLUI.

CONTEXTE | Les élus et techniciens d'un territoire n'ont bien souvent pas connaissance de toutes les données qui touchent à l'environnement disponibles sur leur territoire. Ils n'ont généralement pas une vision globale des enjeux environnementaux de leur territoire.

Le contexte national de réflexion sur la mise à disposition de données faune, flore et habitat naturels par le Système d'Information sur la Nature et les Paysages (SINP) est en cours de développement. Le projet de création d'un outil : le portrait environnement de territoire permet la valorisation des données issues du SINP et le porté à connaissance des données environnementales existantes.

RÉSUMÉ | L'action consiste d'une part en la création d'un portrait environnement de territoire sur des communautés de communes et la participation à la mise en œuvre du SINP en région Pays de Loire.

Les cartes du Portrait abordent différents thèmes : géographie administrative et physique du territoire, milieux naturels, aménagement du territoire, biodiversité et zonages nature. Le document a pour vocation d'informer les acteurs du territoire concernés sur leurs enjeux environnementaux et paysagers à partir de données actuellement disponibles.

ENJEUX Régionaux en lien avec la Stratégie Régionale Biodiversité et/ou de SRADDET :

ENJEU 1.2 | Mettre en place un Système régional d'information sur la nature et les paysages. Participation à la mise en place du SINP et utilisation des données qui en seront issues dans l'objectif de valoriser ces

Missions :

- > Mutualiser, structurer et valoriser les connaissances sur la biodiversité régionale.
- > Construire une présentation compréhensible, territorialisée, objective et partagée des enjeux de biodiversité.

Objectifs :

- > Apporter aux élus communautaires et aux techniciens une approche environnementale de leur territoire inédite.
- > Proposer un outil d'aide à la décision à l'échelle SCOT ou PLUI.
- > Développer des partenariats avec des structures productrices de données.

Publics :

Techniciens et élus des territoires concernés par les portraits cartographiques.

Partenaires :

Collectivités territoriales – Région Pays de la Loire – DREAL – Coordination Régionale LPO – GRoupe d'Étude des Invertébrés Armoricaïns – Conservatoire Botanique National de Brest – Conservatoire d'Espaces Naturels des Pays de la Loire - Associations environnementales locales - Association AVEX (astronomie).

Thèmes :

SCOT - PLUI - porter à connaissance - biodiversité

Catégorie :

Patrimoine Naturel

LES POINTS FORTS DU PROJET

- 1 Les portraits environnement croisent sur un seul territoire: les activités humaines, le contexte écopaysager, les caractéristiques physiques et l'état de connaissance sur la biodiversité.
- 2 Un outil synthétique qui apporte une vision globale et explicative des enjeux environnementaux du territoire
- 3 4 territoires en 2019 : Bocage Mayennais / Grand lieu / Val de Sarthe / Les Herbiers
- 4 Multiples partenariats avec les structures environnementales de la région permettant d'avoir un document complet : Signature d'une convention d'échange de données faune avec les partenaires associatifs (Coordination régionale LPO, CEN Pays de la Loire, GRECIA)

CHIFFRES CLÉS

11 portraits environnements de territoire produits sur la région Pays de la Loire depuis 2017 (4 réalisés en 2019).

60 communes concernées par un portrait de territoire en 2019.

16 % de la surface des Pays de la Loire concernée par un portrait environnement de territoire.

157 cartes réalisées et analysées sur six grands thèmes.

10 structures partenaires ayant des données naturalistes sur le territoire.

63 500 €

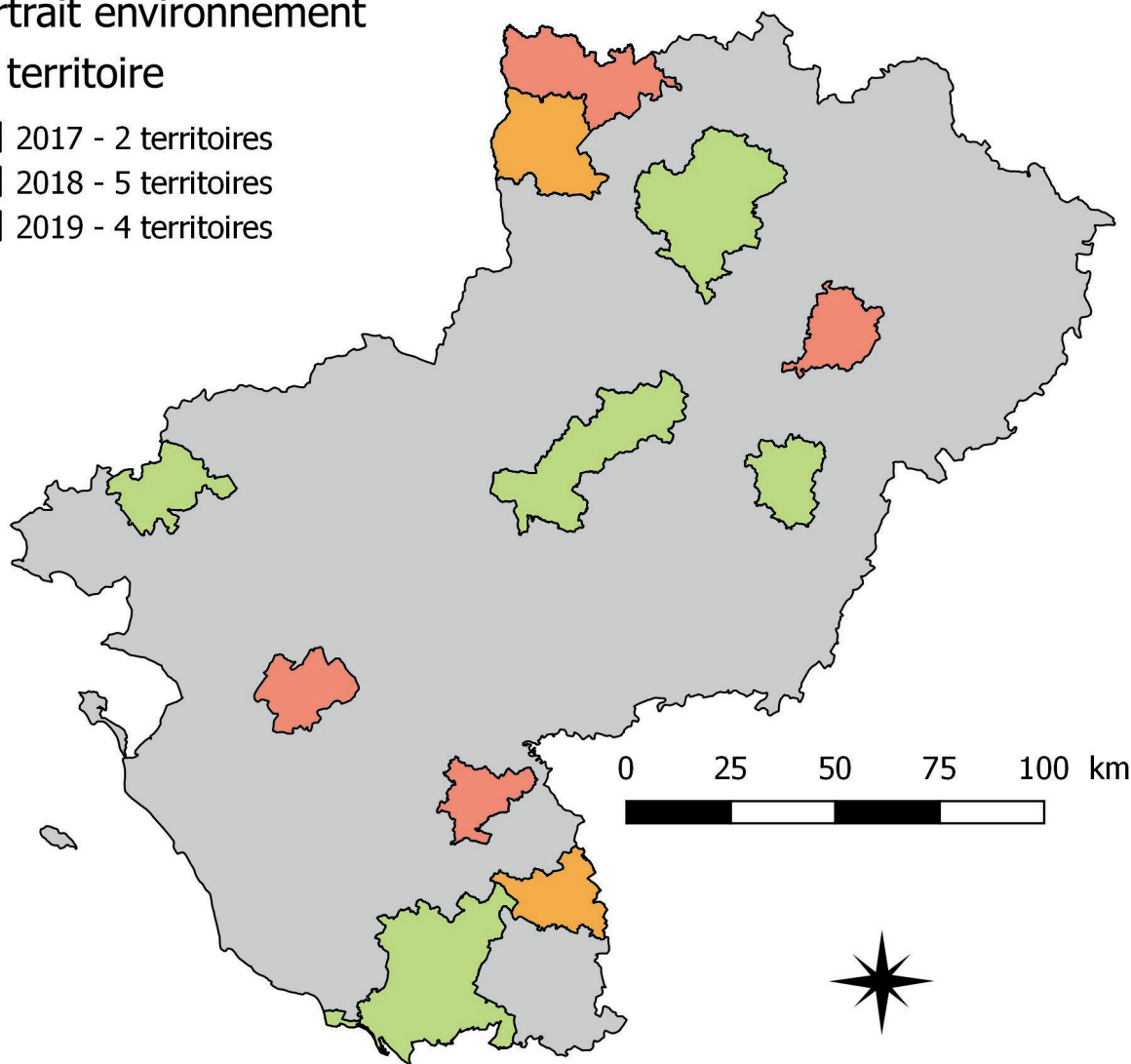
Coût annuel de l'opération

- . Région PDL (CPO) : 47 000€
- . DREAL Pays de la Loire : 9 000€
- . Autofinancement : 7 500 €

TERRITOIRES CONCERNÉS PAR UN PORTRAIT ENVIRONNEMENT DU TERRITOIRE

Portrait environnement de territoire

- 2017 - 2 territoires
- 2018 - 5 territoires
- 2019 - 4 territoires



RENDEZ-VOUS EN TERRAIN CONNU



TÉMOIGNAGES ET RETOURS D'EXPÉRIENCES, ATELIERS ET ÉCHANGES À DESTINATION DES REPRÉSENTANTS DES COLLECTIVITÉS, DES ENTREPRISES, DES ASSOCIATIONS ET DES ÉTUDIANTS POUR PARTAGER LES DÉMARCHES LOCALES, EN FAVEUR DU DÉVELOPPEMENT DURABLE.

CONTEXTE | Par la mise en œuvre des « Rendez-vous en terrain connu » en 2017, le réseau des CPIE des Pays de la Loire a souhaité valoriser et porter à la connaissance des acteurs du territoire des actions mises en œuvre, de façon opérationnelle et sur le terrain, en faveur de la biodiversité et de la trame verte et bleue. Pour la reconduction de cette opération en 2019, les CPIE régionaux ont donné une ampleur plus importante aux initiatives locales et acteurs socio-économiques en intégrant au programme des rendez-vous proposés par leurs partenaires.

RÉSUMÉ | Ces rendez-vous ont pour vocation de mettre en lumière des projets réalisés pour la restauration des corridors écologiques et la gestion des cœurs de biodiversité sur les territoires de la région. Ces rendez-vous sont des temps d'échanges et de conseils pour aider à mettre en place des pratiques innovantes en faveur de la biodiversité dans les projets d'aménagement mais également de découvrir les pratiques des acteurs socio-économiques du territoire ligérien.

ENJEUX Régionaux en lien avec la Stratégie Régionale Biodiversité et/ou de SRADDET :

ENJEU 7 | Mobiliser et former les acteurs régionaux pour une meilleure prise en compte de la biodiversité et en s'appuyant sur des approches intégrées et opérationnelles.

Mission :

Accompagner les territoires par la formation en faveur de la biodiversité.

Objectif :

Sensibiliser - informer - accompagner les collectivités et les acteurs socioéconomiques.

Public :

Techniciens et élu.es des collectivités - acteurs socio-économiques (entreprises et associations) - étudiants, en Pays de la Loire.

Partenaires :

Syndicats de bassin versant – SAGE - Syndicats Intercommunaux - Communauté de Communes - Associations - LPO - CEN Pays de la Loire - Départements - Réseau des collectivités - entreprises privées - Chambre d'agriculture Pays de Loire - EPCI

Thème :

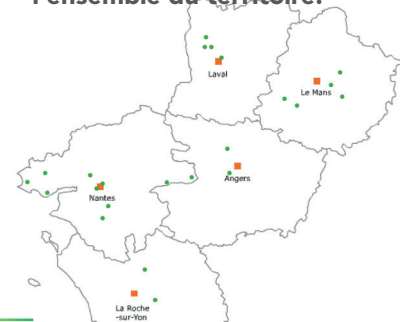
Démarche RSE, restauration de continuités écologiques, éclairage public, gestion de l'eau, agriculture et biodiversité, ZAC et gestion des espaces verts, nouvelle démarche d'accompagnement des projets d'aménagement, préservation de la biodiversité.

Catégorie :

Formation - accompagnement TVB&N.

LES POINTS FORTS DU PROJET

- 1 Un format de formation innovant pour une meilleure prise en compte de la biodiversité : rdv d'une 1/2 journée sur le terrain pour partager les expériences et témoignages de façon concrète et opérationnelle.
- 2 La TVB&N est traitée de façon multiple par la présentation d'initiatives et projets variés en région.
- 3 Un programme de rendez-vous tout au long de l'année et sur l'ensemble du territoire.



CHIFFRES CLÉS

16

rendez-vous organisés (13 réalisés)

dont 5 FORMATIONS ELU.ES
« Biodiversité et Territoires »

464 participants

dont 162 élu.es

35

participants en moyenne par rdv

17

partenaires impliqués dans les rdv

6 CPIE mobilisés

et 10 Chargé.es de missions


21 500 €

Coût annuel de l'opération

RÉALISATIONS

- Création de l'agenda en ligne : www.rdventerrainconnu.fr
- Réalisation de 3 campagnes mails "agenda des rdv" diffusées auprès de 10 500 contacts : voir les campagnes [1](#) | [2](#) | [3](#) et 16 campagnes mails individuelles
- de nouveaux partenaires relais de diffusion : CNFPT, RARE, AFB et sa plateforme TVB en ligne.

EXEMPLES DE RENDEZ-VOUS EN TERRAIN CONNU



Découverte d'un passage pour la petite faune

14 mai - Le Cellier (44)
CPIE Loire Anjou



Gérer les espaces verts et de nature : la biodiversité au service de la qualité de vie

mercredi 12 juin
Sèvremont (85)
CPIE Sèvre et Bocage



Gestion Intégrée des Eaux Pluviales, de réelles alternatives au tout-tuyau ?

8 octobre - Les Herbiers (85)
CPIE Sèvre et Bocage



Grenouille rousse, chabot, truite... découvrons la biodiversité de nos cours d'eau

22 mai - Sèvremont (85)
CPIE Sèvre et Bocage



Aménager et bâtir : la biodiversité, une alliée

14 juin - Bouguenais (44)
CPIE Pays de Nantes



Pollution lumineuse : concilier éclairage et biodiversité nocturne

9 octobre - Lavernat (72)
CPIE Vallées de la Sarthe et du Loir



Sensibiliser, informer, mobiliser les acteurs sur la reconquête de la biodiversité

24 mai - Chalonnes-sur-Loire (49)
CPIE Loire Anjou



Dynamiser l'attractivité économique de votre territoire : la biodiversité, un atout

5 juillet - Malicorne-sur-Sarthe (72)
CPIE Vallées de la Sarthe et du Loir



La haie champêtre : un outil agricole et paysage

17 janvier 20 - Chenu (72)
CPIE Vallées de la Sarthe et du Loir



La biodiversité au cœur des politiques de l'eau

3 Juin - La Bazouge-de-Chéméré (53)
CPIE Mayenne Bas-Maine



Restauration de cours d'eau : Exemple sur les affluents du canal de Haute-Perche

1er octobre - Chauvé (44)
CPIE Logne et Grand-lieu



UN DRAGON ! DANS MON JARDIN ?

ACTION DE SCIENCES PARTICIPATIVES EN FAVEUR DE LA PRÉSERVATION DES AMPHIBIENS ET DE LEURS HABITATS

CONTEXTE

Avec la raréfaction et la dégradation des milieux humides ainsi que la fragmentation des habitats, les Amphibiens ont de plus en plus de difficultés à trouver des milieux favorables à leur survie. Ainsi, les populations pour certaines espèces sont menacées et d'autres se maintiennent difficilement. Avec le projet « Un Dragon ! Dans mon jardin ? », les CPIE souhaitent associés le plus grand nombre pour mieux les connaître et mieux les préserver.

RÉSUMÉ

Depuis 2013, l'Union Régionale des CPIE Pays de la Loire met en oeuvre l'opération « Un dragon ! Dans mon jardin ? », action de sensibilisation sur la thématique des zones humides en prenant les Amphibiens comme espèce emblème, afin d'apporter des clés et des réponses à la population locale quant à la préservation et l'utilité de ces milieux. L'opération est déclinée dans chaque département par un CPIE local. 21 espèces sont recherchées dans la région. Il s'agit à la fois d'inciter à l'observation par tous des espèces d'amphibiens présentes sur leur territoire, d'apporter des connaissances pour sensibiliser à leur préservation, de permettre à tout citoyen de devenir acteur du maintien de la biodiversité, mais également d'étudier les espèces sous protocole scientifique. Depuis 2017, un partenariat a été engagé avec l'Unité Mixte de Recherche BAGAP afin de répondre à des questions sur les relations entre Amphibiens et paysages en s'appuyant sur les données issues du programme.

ENJEUX Régionaux en lien avec la Stratégie Régionale Biodiversité et/ou de SRADDET :

ENJEU 1 | Approfondir la connaissance et l'expertise sur la biodiversité régionale en coordonnant et structurant l'action collective autour de priorités partagées mais également en améliorant le porter à connaissances.

Mission :

Préservation et Éducation à l'environnement

Objectif :

Sensibiliser - Informer - Mobiliser - Impliquer les habitants du territoire - Récolter des données

Public :

Grand public, scolaires et collectivités

Partenaires :

Région Pays de La Loire - Agence de l'Eau Loire-Bretagne - UMR BAGAP - Bretagne Vivante - Fondation Nature et Découverte - Collectivités locales

Thème :

Biodiversité et milieux humides

Catégorie :

Sciences participatives

LES POINTS FORTS DU PROJET

- 1 Un Observatoire Local de la Biodiversité sur les populations d'Amphibiens qui mobilise les habitants du territoire au suivi et à la préservation des espèces et de leurs habitats
- 2 Une démarche portée au niveau national par l'Union Nationale des CPIE et déclinée dans de nombreuses régions
- 3 Un partenariat développé avec le monde scientifique afin de valoriser des données de citoyens pour répondre à des enjeux de préservation en lien avec les politiques régionales

CHIFFRES CLÉS

- 10 formations de vigies réalisées
- 88 vigies mobilisées qui ont suivies
- 326 sites aquatiques
- 10 animations de découverte des Amphibiens et des mares
- 164 participants
- 1 projet scolaire en Vendée avec 42 classes de primaire
- 12 articles de presse qui ont relayés les événements proposés dans le cadre de cette opération
- 82 observateurs qui ont remontés
- 806 données ponctuels sur les Amphibiens
- 17 200 € Coût annuel de l'opération
- Dont :
 - 2 960 € Autres partenaires financiers (AELB, collectivités locales)
 - 1 750€ ESA (Bourse)
 - 1 500€ Autofinancement

RÉALISATIONS

- Réalisation et impression de la **plaquette bilan** en 410 exemplaires
- Mise à jour de la page web «Un dragon dans mon jardin» : www.urcpipe-paysdelaloire.org/amphibiens
- Création d'une **landpage dédié aux résultats de la thèse**
- Organisation d'une **journée de restitution des avancées de la thèse avec les vigies** (23 novembre - Angers)



Conférence sur les amphibiens avec l'association Fous de Nature

EXEMPLE D'ARTICLE DE PRESSE

OUEST FRANCE - 12 avril 2019

Arthezé

Les amateurs d'amphibiens en vadrouille



Une dizaine de personnes a participé à la sortie nature Fréquence grenouille, proposée par le CPIE.

| CRÉDIT PHOTO : OUEST-FRANCE

Mercredi soir, une dizaine de personnes, dont quatre enfants, s'était donnée rendez-vous à l'annexe de la mairie, pour une sortie nature à la rencontre des amphibiens.

Proposée par le CPIE (Centre permanent d'initiatives pour l'environnement) et animée par Morgane Sineau, chargée de mission eau et biodiversité, la soirée Fréquence grenouille s'est déroulée en deux temps.

Une première partie théorique, d'environ une heure, a permis aux amateurs d'apprendre à identifier les différentes variétés, leur chant, leur milieu naturel.

La seconde partie s'est faite sur le

terrain. Bottés, armés de lampes frontales et d'épuisettes, les amateurs se sont transformés en « récolteurs de donnés », sur les bords du ruisseau de Coquelival.

« C'est avant tout une opération de sensibilisation, avant d'amener le public plus loin et récolter des informations », explique l'animatrice.

Aurélié et sa fille Méline participaient pour la première fois à ce genre de sortie. « J'ai déjà vu des crapauds sur ma terrasse, je n'en ai pas peur ! » Depuis cette soirée, la grenouille rousse, la rainette, le triton palmé ou la salamandre n'ont plus de secrets pour elles !

COUVERTURE PLAQUETTE



UN DRAGON ! Dans MON JARDIN ?

Depuis 2013, l'Union Régionale des CPIE Pays de la Loire met en œuvre l'opération « Un dragon ! Dans mon jardin ? ».

Cette action a pour but de sensibiliser aux enjeux liés aux zones humides et aux amphibiens, afin d'apporter des clés et des réponses à la population locale quant à la préservation et l'utilité de ces milieux.

L'opération est déclinée dans chaque département par un CPIE local.

21 espèces sont recherchées dans la région : crapauds, grenouilles, rainettes, tritons et salamandre.

Il s'agit à la fois :

- d'inciter à l'observation par tous des espèces d'amphibiens présentes sur leur territoire,
- d'apporter des connaissances pour sensibiliser à leur préservation,
- de permettre à tout citoyen de devenir acteur du maintien de la biodiversité,
- d'inventorier et d'étudier des espèces menacées de son territoire sous protocole scientifique.

DES VIGIES MOBILISÉES DEPUIS 2013 !

Ainsi, depuis 7 ans, de nombreux habitants du territoire ligérien se sont mobilisés pour suivre des milieux accueillant des amphibiens, comme les mares, étangs, etc.

Nous les avons surnommés les «Vigies». Vigies, car ils se sont impliqués pour suivre tous les deux ans ces milieux sous protocole scientifique afin d'observer les changements des populations d'Amphibiens mais également l'état des milieux suivis.

LES CHIFFRES CLÉS

- ⇨ **1156** sites inventoriés entre 2013 et 2019 (en 2019, 326 sites suivis)
- ⇨ **3 684** observations d'amphibiens relevées par les vigies (en 2019, 653 observations)
- ⇨ **329** vigies ont participé aux suivis (en 2019, 88 vigies mobilisées)
- ⇨ **17** espèces d'amphibiens recensées (en 2019, 15 espèces observées)



ATLAS RÉGIONAL SUR LES AMPHIBIENS ET REPTILES

ACTION EN FAVEUR DE LA PRÉSERVATION DES AMPHIBIENS ET RÉPTILES ET DE LEURS HABITATS

CONTEXTE

La région des Pays de la Loire est très riche en terme d'espèces herpétologiques (amphibiens et reptiles) liées à la très grande diversité de milieux, aux différentes influences climatiques et à la présence de grandes zones humides. Cependant, c'est une région qui est marquée par une urbanisation importante et par l'agriculture intensive dont les Amphibiens et Reptiles y sont fortement sensibles. Dans le but d'améliorer les connaissances sur la répartition de ce groupe d'espèces, il a été mis en place une dynamique régionale. Ainsi en 2015 l'URCPIE et la coordination régionale LPO Pays de la Loire, en lien avec le Groupe herpétologique des Pays de la Loire, ont souhaité déposer un projet de préfiguration d'atlas entre 2016 et 2018 en sollicitant les structures et les naturalistes de la région pour valoriser les connaissances acquises et compléter les jeux de données existants.

RÉSUMÉ

14 structures se sont mobilisées sur les trois années afin de proposer annuellement et dans chaque département de la région des temps de formation et des weekends de prospection mais également de mobiliser et animer des réseaux locaux de naturalistes.

De nombreux outils ont été réalisés dans le but de mobiliser et de sensibiliser le plus grand nombre : plaquette de présentation de l'atlas, guide d'investigation pour faciliter la contribution au projet, base de données en ligne sur les mares afin de compiler de manière plus fine des paramètres environnementaux de milieux favorables à la reproduction d'Amphibiens et de suivre leur évolution dans le temps.

ENJEUX Régionaux en lien avec la Stratégie Régionale Biodiversité et/ou de SRADDET :

ENJEU 1 | Approfondir la connaissance et l'expertise sur la biodiversité régionale en coordonnant et structurant l'action collective autour de priorités partagées mais également en améliorant le porter à connaissance

ENJEU 7 | Mobiliser et former des acteurs régionaux pour une meilleure prise en compte de la biodiversité

Mission :

Mise à jour des connaissances sur la répartition des amphibiens et des reptiles en pays de la Loire - amélioration des connaissances sur les biotopes et notamment sur les mares.

Objectif :

Sensibiliser - Informer - Mobiliser - Impliquer les habitants du territoire - Récolter des données

Public :

Habitants des territoires (adultes et enfants), naturalistes.
Structures dépositaires de données sur les Amphibiens et Reptiles.

Partenaires :

Coordination LPO Pays de la Loire, Région Pays de la Loire, CEN des Pays de la Loire, Bretagne Vivante, Les Naturalistes Vendéens, Le Groupe Naturaliste de Loire-Atlantique, PNR Loire Anjou Touraine, PNR Marais Poitevin, Cap-Atlantique, la Société Herpétologique de France, Groupe Herpétologique des Pays de Loire.

Thème :

Biodiversité et milieux humides

Catégorie :

Patrimoine Naturel

LES POINTS FORTS DU PROJET

- 1 Développement d'une dynamique herpétologique dans les Pays de la Loire en lien avec d'autres actions du Groupe Herpétologique des Pays de la Loire.
- 2 17 structures co-signataires d'une convention de partage des données afin de produire un atlas.
- 3 Mobiliser et former des acteurs régionaux pour une meilleure prise en compte de la biodiversité et améliorer les connaissances

CHIFFRES CLÉS

17
structures partenaires

2 552
données herpétologiques ont été saisies sous la base de données des CPIE

5
week-end de prospection organisés

176 participants

10 participants à la formation sur la reconnaissance des Amphibiens en Sarthe

14 500 €
Coût annuel de l'opération

Dont :

1 500 € AELB

8 000 € Région Pays de la Loire

5 000 € d'autofinancement

RÉALISATIONS

OUTILS DE PROSPÉCTION EN LIGNE SUR LE SITE www.groupeherpetopdl.org

Zones de prospection prioritaires par espèce

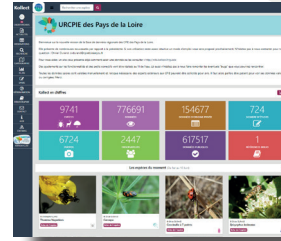
Afin d'orienter les inventaires, des cartes identifiant les zones de prospection prioritaires ont été réalisées pour quelques espèces. Elles se basent sur l'état actuel des connaissances et prennent en compte les priorités d'acquisition de connaissance. Elles sont mises à jour régulièrement au cours de l'atlas.

Amphibiens

Salamandre tachetée	Triton crêté	Triton marbré	Triton alpestre
Triton ponctué	Pélodyte ponctué	Rainette méridionale	Crapaud calamite

INTÉGRATION DU MODULE MARE VERS LA BASE DE DONNÉES DES CPIE

www.cpie.kollect.fr



WEEK-END DE PROSPÉCTION en Sarthe - 25 & 26 mai 2019



GUIDE D'INVESTIGATION

GROUPE HERPÉTOLOGIQUE DES PAYS DE LA LOIRE


GUIDE D'INVESTIGATION

De l'atlas des Amphibiens et des Reptiles des Pays de la Loire

Version 4 - janvier 2019

PAYS DE LA LOIRE

PRÉFET DE LA RÉGION PAYS DE LA LOIRE





RANDO'CLIM RANDONNER, OBSERVER, PARTAGER

UN PROGRAMME DE SCIENCES PARTICIPATIVES IMPLIQUANT LES CITOYENS DANS L'OBSERVATION DE LEUR ENVIRONNEMENT POUR AMÉLIORER LA CONNAISSANCE SCIENTIFIQUE.

CONTEXTE | Les dispositifs de sciences participatives à la croisée des actions de sensibilisation, d'élaboration des savoirs par les territoires et des connaissances scientifiques s'inscrivent dans la philosophie des CPIE, qui plus est, avec la volonté affirmée de toucher le plus grand nombre (au delà des amateurs et spécialistes). C'est dans ce contexte que l'URCPIE a constitué une véritable expertise régionale en terme de sciences participatives avec une réappropriation des protocoles scientifiques adaptés aux territoires et publics ciblés et une stratégie de mobilisation des communautés d'observateurs.

RÉSUMÉ | Rando'clim est un programme régional et local d'animation auprès des randonneurs pour la sensibilisation au changement climatique par le recueil de données de la phénologie d'espèces locales géo-localisées sur des itinéraires de randonnée. Depuis 2015, Rando'clim a permis de définir un protocole, de créer des outils pédagogiques et d'établir des partenariats avec les collectivités et associations de randonnées.

ENJEUX Régionaux en lien avec la Stratégie Régionale Biodiversité et/ou de SRADDET :

ENJEUX 7 | Mobiliser et former les acteurs régionaux pour une meilleure prise en compte de la biodiversité - Fiche 7.2 : Développer des actions de sensibilisation et de mobilisation des ligériens autour de la biodiversité.

Mission :

Sensibiliser et mobiliser un public non-initié afin d'engager les habitants ligériens dans la prise en compte du changement climatique.

Objectifs :

Donner les leviers pour agir via un programme de sciences participatives.

Public :

Ligériens, randonneurs (Fédération et associations locales) communes, collectivités territoriales (communautés de communes, département).

Partenaires :

Comité Régional de la Randonnée Pédestre - ADEME - DREAL- Région Collectivités locales - Associations locales de randonnée pédestre.

Thème :

Biodiversité et changement climatique

Catégorie :

Sciences participatives

LES POINTS FORTS DU PROJET

- 1 **Un dispositif innovant pour la prise en compte du changement climatique auprès des ligériens.**
- 2 **Une mobilisation citoyenne pour un projet scientifique sur le long terme.**
- 3 **Création d'une application mobile, un outil ludique et interactif pour faciliter la saisie tout en apprenant grâce aux fiches espèces consultables sur smartphone.**
- 4 **Un réseau de sentiers rando'clim et ses outils d'interprétation sur l'ensemble du territoire ligérien**

CHIFFRES CLÉS

14 sentiers en Pays de la Loire
(6 nouveaux sentiers en 2019)

3 sentiers inaugurés en 2019

1 une application mobile dédiée

100 personnes mobilisées

10 animations réalisées sur les sentiers

16 750 €
Coût annuel de l'opération

PHOTOS, ARTICLES DE PRESSE, TÉMOIGNAGES

CONFÉRENCE DE PRESSE POUR LE LANCEMENT DE L'APPLICATION MOBILE RANDO'CLIM



QUEST FRANCE

2 janvier 2020 - Bouaye (44)

(cliquer sur l'article pour lire la suite)

Avec l'appli Rando'clim, on peut participer à la science du climat en se promenant



Quand on croise ce type de panneau sur un sentier, comme ici près de Nantes, à Bouaye, on peut sortir son smartphone et télécharger l'application Rando Clim, explique Élisabeth Lagadec, du CPIE Logne. Ouest France

REPORTAGE FRANCE 3 PAYS DE LA LOIRE

2 janvier 2020 - Bouaye (44)

(cliquer sur l'image pour voir la vidéo)



LE PETIT COURRIER- L'ÉCHO

Vendredi 24 mai 2019 - Aubigné-Racan (72)

Un sentier de randonnée pas comme les autres inauguré

Allier marche à pied et observation du changement climatique : c'est le principe de « Rando'clim » qui arrive en Sarthe.

C'est une idée née en 2015 et qui s'est concrétisée en juin 2017 sous la houlette du réseau des CPIE des Pays de la Loire avec un premier itinéraire créé à Guérande (44). « Il était naturel que les randonneurs s'associent à ce projet car l'environnement nous tient à cœur et faire partie de notre ADN », souligne Bernard Chéneau, président du Comité Régional de la Randonnée Pédestre, partenaire de la démarche. Le concept « Rando'clim » arrive en Sarthe avec beaucoup d'enthousiasme et pas mal de projets dans les cartons.

Dans ce contexte, l'Espace Naturel Sensible (ENS) « Prairie de Cherré » est donc le théâtre d'une première à l'échelle sarthoise. Tout un symbole car le Département a fait de la biodiversité son cheval de bataille.



Un petit panneau identifie chaque arbre concerné par les observations au fil des saisons.

Observer la phénologie

Avec « Rando'clim », ce sont les arbres qui sont à l'honneur sur une boucle d'environ 2 km aménagée dans la partie boisée du site archéologique de Cherré qui enregistre chaque année

environ 8 000 passages. Plus concrètement, il s'agit d'observer et d'évaluer l'évolution de quatre événements « phénologiques » : feuillaison, floraison, fructification et sénescence.

La seconde étape consiste à remonter ces informations qui

feront l'objet d'un traitement scientifique pour alimenter les recherches nationales. « Il n'y a rien de bien compliqué. C'est une démarche ludique et éducative, un projet sur 10 ans pour avoir des indications sur le réchauffement

climatique dans la région », explique Noémi Binois, directrice du CPIE Vallées de la Sarthe et du Loir.

Sur la quinzaine d'espèces courantes sélectionnées pour « Rando'clim », sept sont présentes à Aubigné-Racan : chêne pédonculé, châtaigner commun, chèvrefeuille des bois, aubépine monogyne, sureau noir, lierre grimpant et merisier.

Pour mener à bien leur mission, les participants sont invités à se procurer les fiches explicatives disponibles en mairie notamment. Une application pour les smartphones devrait voir le jour prochainement. L'objectif est de pouvoir mailler plusieurs itinéraires en Vallée du Loir dans un premier temps.

À NOTER

Une découverte de Rando'clim à Aubigné-Racan est organisée ce samedi 25 mai 2019, de 14 h à 16 h. Gratuit. Renseignements auprès de l'Office de Tourisme de la Vallée du Loir au 02 43 38 16 83.





RAPPORT FINANCIER 2019

Le résultat 2019 présente un résultat comptable net de 1162,04 euros, d'une relative stabilité par rapport à 2018. C'est la confirmation que nous sommes sur la bonne voie avec l'organisation nouvelle : le mode projet. Dans le collectif, chaque CPIE est devenu le coordinateur d'une action, de sa mise en œuvre, de son financement. S'ensuit, plus de rigueur dans la gestion et le suivi des travaux.

Les charges s'élèvent à 188 012,96 euros en hausse contenue de 3,4% / à 2018. En 2019, 101 999 euros sont reversés aux CPIE par convention de partenariat pour l'animation du programme d'actions auxquels s'ajoutent 15 000 euros pour la coordination des projets et leur suivi administratif, ainsi que la vie du réseau. 26 080 euros concernent des dépenses directement liées aux actions.

Les produits s'élèvent à 189 175 euros en hausse de 3,1%/2018, mais la partie subvention est presque identique 167 483 de subvention (moins 1,5%). Notre mode de fonctionnement ne permet pas encore la recherche de financements complémentaires à nos deux principaux partenaires financiers, le Conseil Régional et la DREAL.

La trésorerie s'est grandement améliorée. Fin 2017, pour faire face à ses dépenses l'URCPPIE avait contracté un prêt de 50 000 euros auprès de la banque qui laissait apparaître artificiellement un excédent de 34 720 euros, en réalité un déficit de 15 280 euros. En 2018, la disponibilité à la même époque fait apparaître un excédent de 43 553 euros. A cela une explication, l'apurement des factures anciennes, des subventions non perçues principalement de l'état (2016) et leur récupération dans les caisses de l'URCPPIE (URCPPIE avait avancé toutes ses sommes). En 2019, la trésorerie s'est confortée à 76 222 euros au 31.12.2019.

Aujourd'hui, et dans le mode de fonctionnement actuel, le financement de l'URCPPIE est stabilisé, en moyenne 10% des produits sont consacrés au fonctionnement de l'URCPPIE. Notre modèle économique est pérennisé et conforté. Cette stratégie d'organisation plus responsable nous a permis de renégocier une nouvelle convention sur des projets renouvelés, avec la région pour trois ans. Dans le même temps, la région nous soutient dans un nouveau projet qui concerne les portraits de territoire avec une enveloppe budgétaire conséquente. De plus nous devenons chef de file sur ces questions, coordinateur du projet pour l'ensemble de nos partenaires associatifs. Il nous faut renforcer notre ancrage dans les instances régionales, y associer davantage les salariés de nos structures. Les pilotes des actions doivent être encore plus exigeants avec le suivi des actions afin d'éviter des retards de paiement de factures ou de suivi de commandes auprès de nos partenaires.

Jacques FOURGEAUD

Trésorier de l'URCPPIE des Pays de la Loire

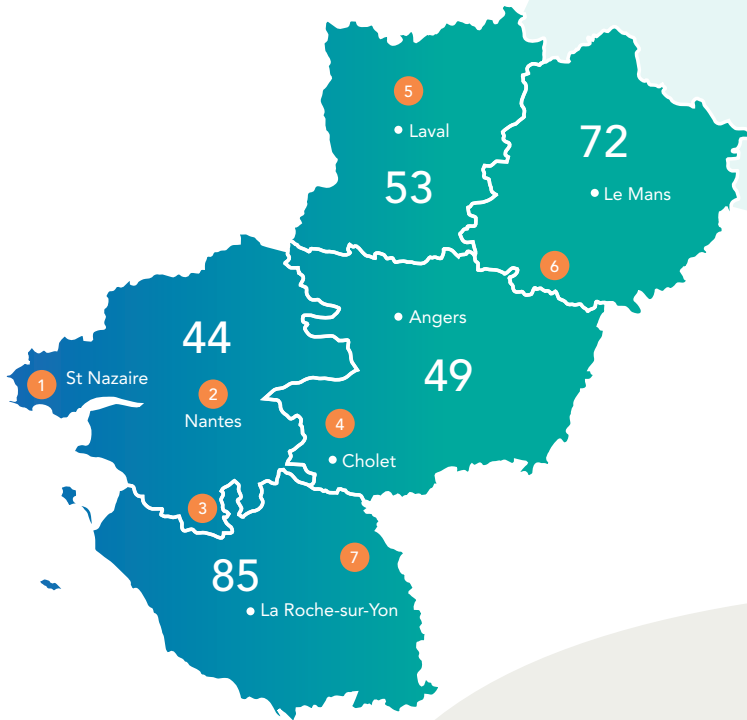
NOTES





LES CPIE LIGÉRIENS

- 1 CPIE Loire Océane**
2 rue Aristide Briand
44 350 Guérande
02 40 45 35 96
www.cpie-loireoceane.com
- 2 CPIE Pays de Nantes**
Écopôle
17 rue de Bouillé
44000 Nantes
02 40 48 54 54
www.ecopole.com
- 3 CPIE Logne et Grand-Lieu**
8, rue Sainte Radegonde
44650 Corcoué-sur-Logne
02 40 05 92 31
www.cpie-logne-grandlieu.org
- 4 CPIE Loire Anjou**
3 bis Rue du Chanoine Libault
49600 Beaupréau-en-Mauges
02 41 71 77 30
www.cpieloireanjou.fr
- 5 CPIE Mayenne - Bas Maine**
12 rue Guimond des Riveries
53100 Mayenne
02 43 03 79 62
www.cpie-mayenne.org
- 6 CPIE Vallées de la Sarthe et du Loir**
La Bruère
72200 La Flèche
02 43 45 83 38
www.cpie72.ouvaton.org
- 7 CPIE Sèvre et Bocage**
La Flocellière
85700 Sèvremont
02 51 57 77 14
www.cpie-sevre-bocage.com



UNION RÉGIONALE
PAYS DE LA LOIRE

Centres Permanents d'Initiatives pour l'Environnement

URCPIE PAYS DE LA LOIRE

17 rue de Bouillé - 44000 Nantes

contact@urcpie-paysdelaloire.org
www.urcpie-paysdelaloire.org